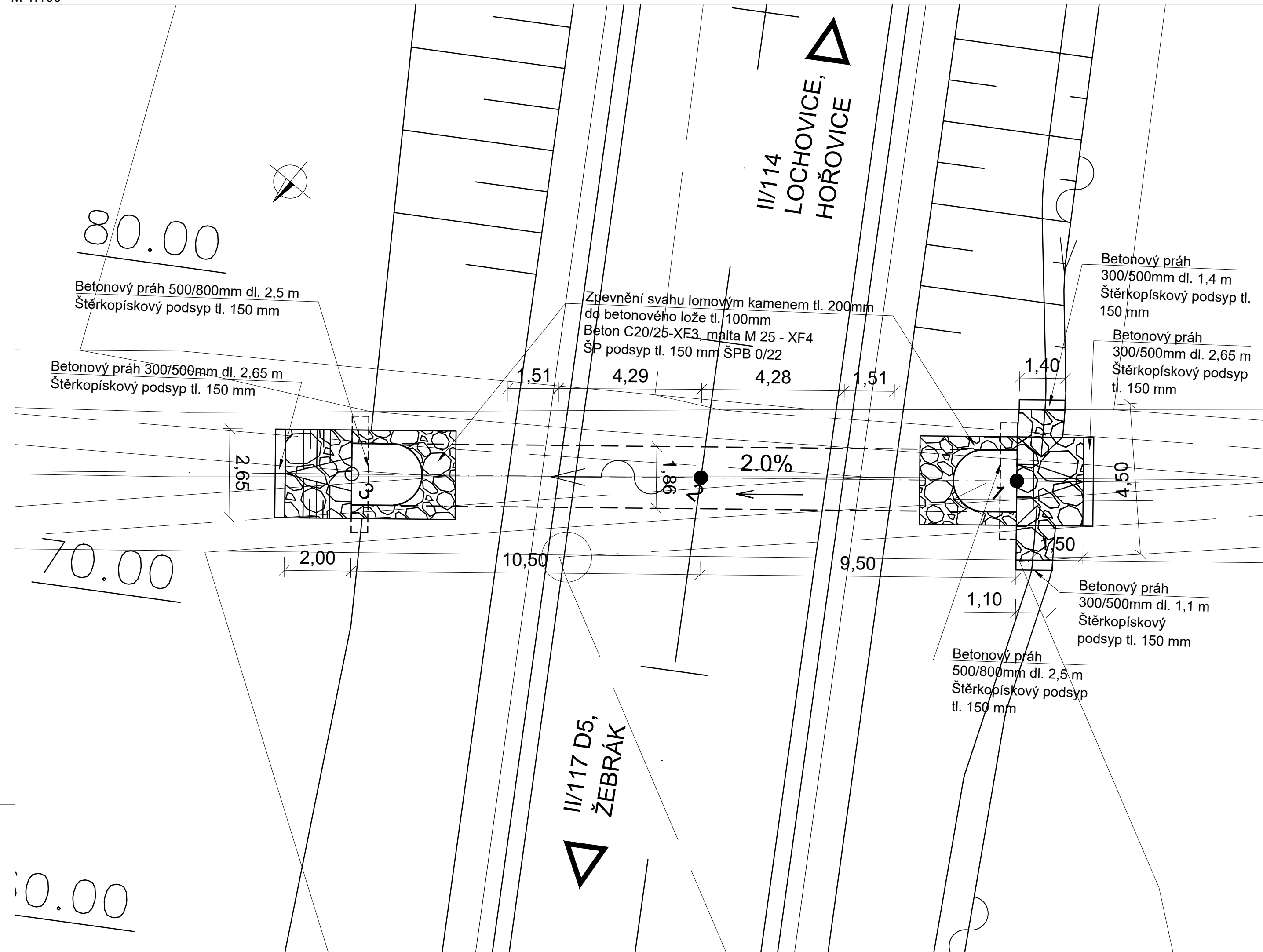
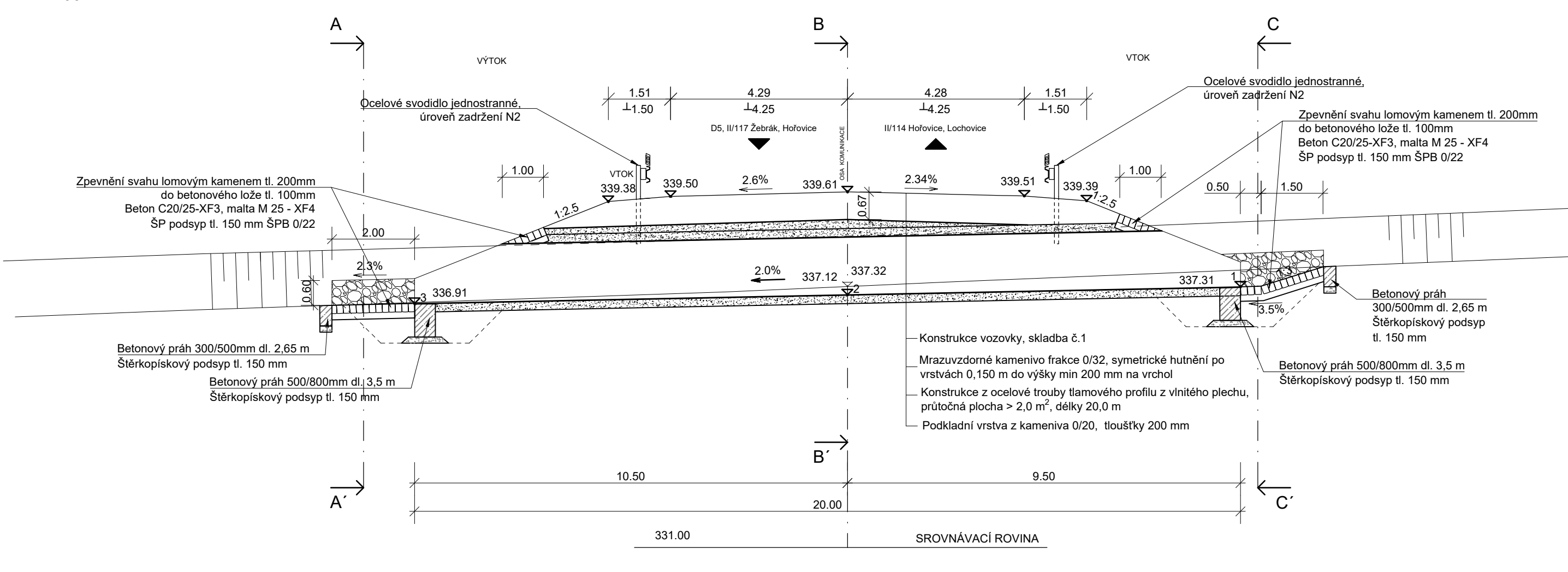


PROPUSTEK v km 1,176

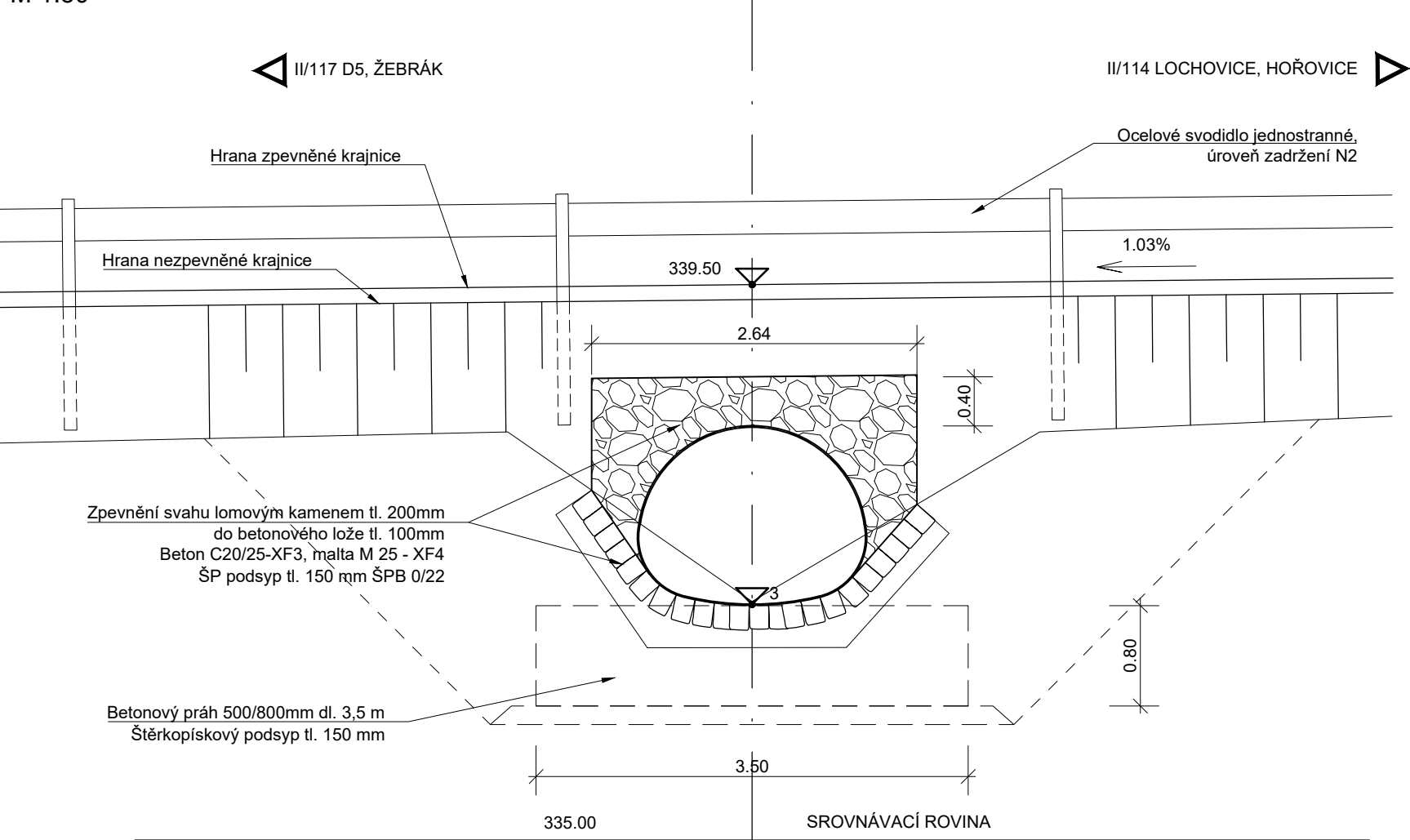
SITUACION
M 1:100



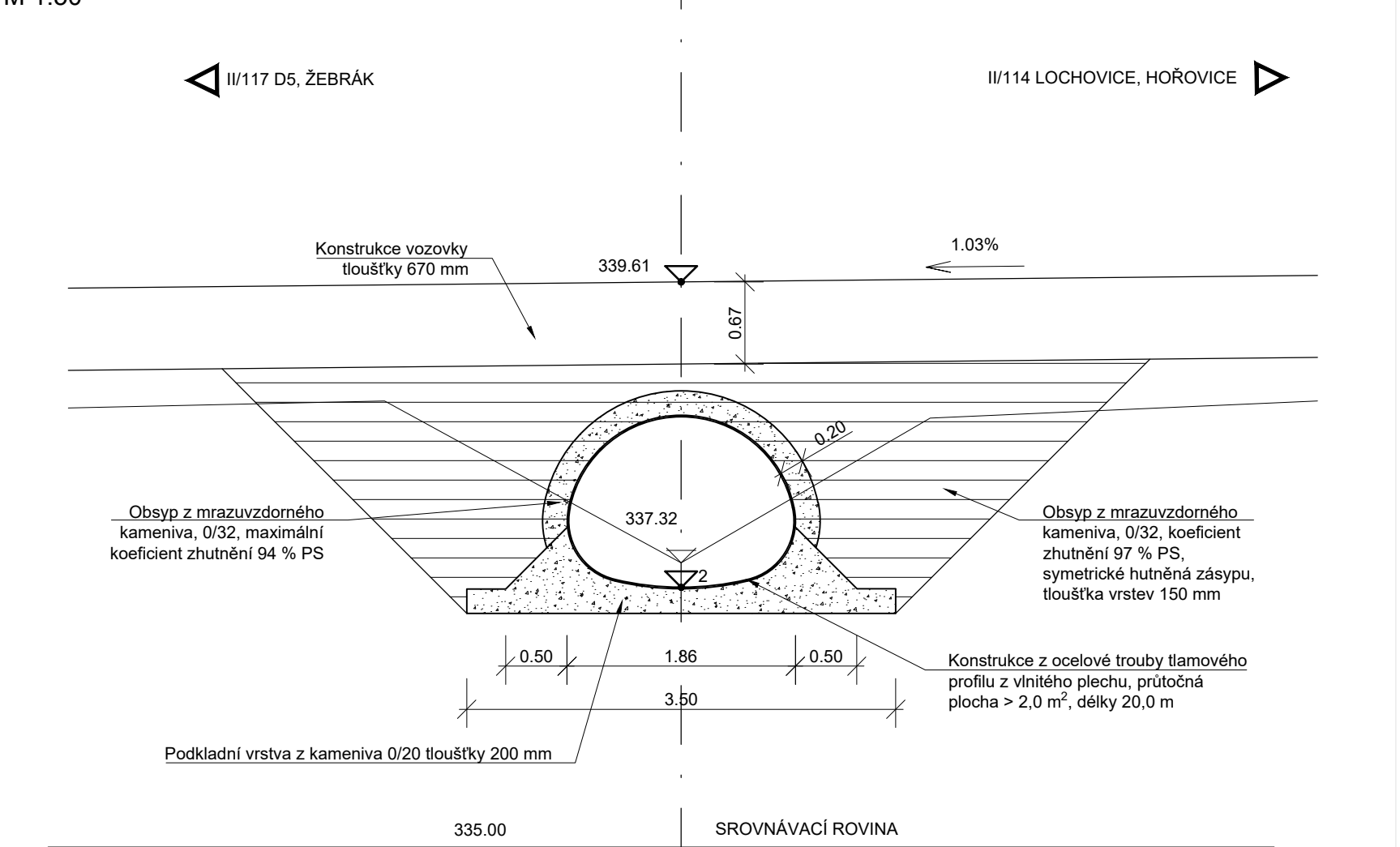
PODÉLNÝ ŘEZ
M 1:100



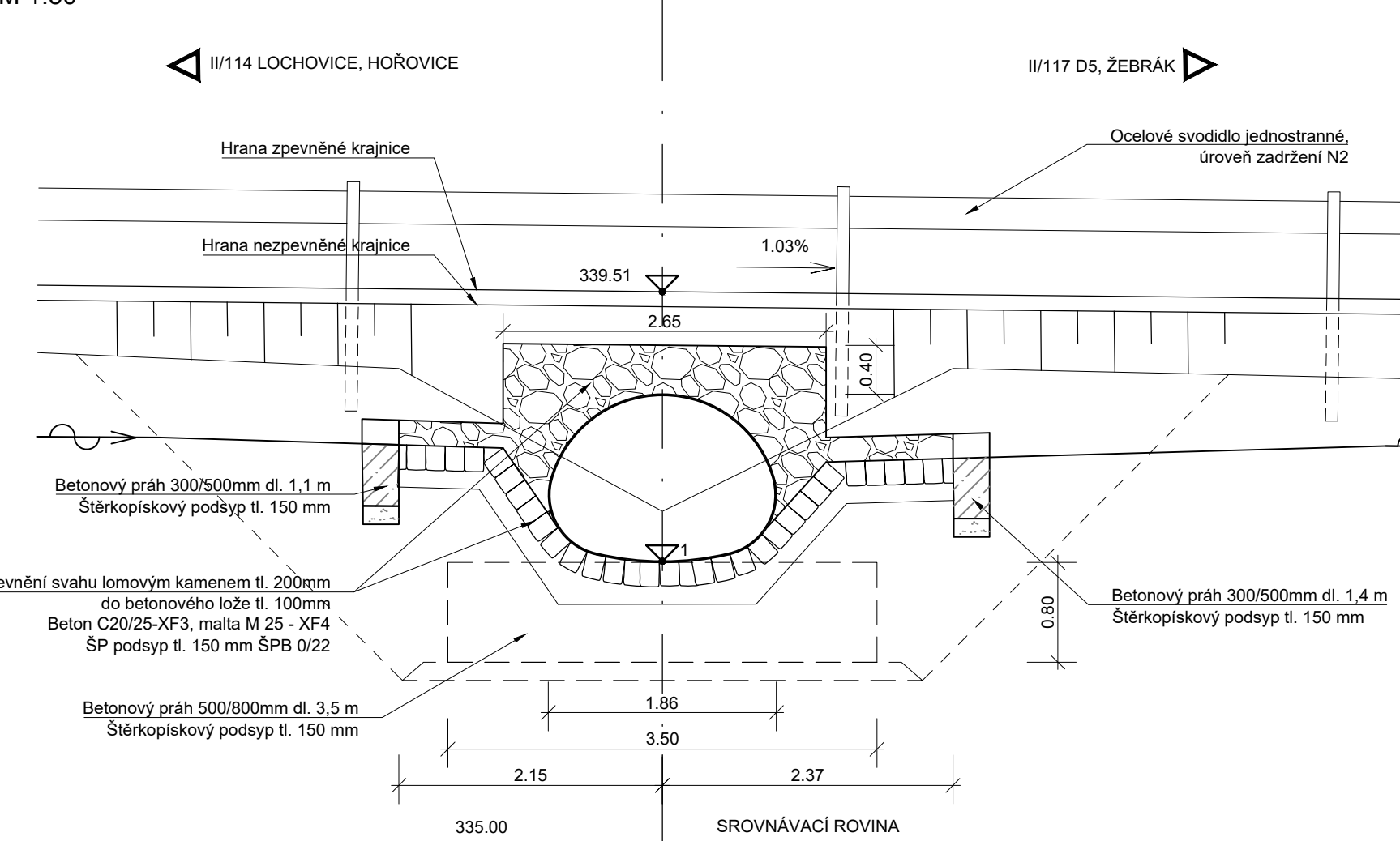
POHLED NA VÝTOK, ŘEZ A-A'
M 1:50



PŘÍČNÝ ŘEZ OSOU, ŘEZ B-B
M 1:50



POHLED NA VTOK, ŘEZ C-C'
M 1:50



SOUŘADNICOVÝ SYSTÉM S-JTSK

OBJEDNATEL PC



STŘEDOČESKÝ KRAJ
Zborovská 11
150 21 Praha 5
IČO: 708 91 095

PROJEKTOVÁ DOKUMENTACE PRO PROVÁDĚNÍ STAVBY

PDPS

II/114, II/117 Hořovice, východní obchvat

HLAVNÍ INŽENÝR PROJEKTU

ING. PETR PACÁK

PROJEKTOVÁ, PRŮZKUMNÁ A KONZULTAČNÍ ORGANIZACE
tel.: +420 267 004 111 info@pudis.cz
PUDIS a.s., PODBAŘSKÁ 1014/20, 160 00 PRAHA 6 www.pudis.cz



PROJEKTANT		VYPRACOVAV		KONTROLA		HIP	
Ing. Petr Pačák		Ing. Michal Nůsek		Ing. Petr Pačák		Ing. Petr Pačák	
STŘEDISKO SILNIC A DÁLNIC II.							
ACE II/114, II/117 HOŘOVICE, VÝCHODNÍ OBCHVAT				ČÍSLO ŽÁKŽKY 1-0029-05/30			
D. STAVEBNÍ ČÁST, D.1 OBJEKTY POZEMNÍCH KOMUNIKACÍ				DOKUMENTACE PDPS			
101 VÝCHODNÍ OBCHVAT				MĚŘITKO 1:100, 1:50			
				DATUM 11.2021			
				POČET FORMÁTŮ BxA4			
OBSAH PŘÍLOHY				ČÍSLO PŘÍLOHY			
PROPUSTEK V KM 1,176				ČÁST D.1		ČÍSLO KÓPE 101.6.1	
				KOD			

DOKUMENTACI LZE UŽÍMAT POUZE VE SMYSLU PŘÍSLUŠNÉ SMLOUVY O DÍLO. VÝKRES, ČI JEHO ČÁST, MŮŽE BÝT KOPÍROVÁN NEBO JINÝM ZPŮSOBEM ROZŠÍŘOVÁN POUZE PO PŘEDCHOZÍM SOUHLASU PUDIS a.s.

TABULKA VYTYČOVACÍCH BODŮ:

Bod	X	Y	Z
1	1065080.479	782174.032	337.31
2	1065074.446	782166.689	337.12
3	1065067.778	782158.573	336.91

Poznámka:

- SPÁROVÁNÍ DLAŽBY - CEMENTOVOU MALTOU DLE ČSN EN 998 - 2, XF DLE VLIVU PROSTŘEDÍ DLE TKP 18
- DLAŽBA Z LOMOVÉHO KAMENE DLE ČSN 72 1860
- BETONOVÉ LOŽE DLE ČSN EN 206
- ŠTĚRKOPÍSEK DLE ČSN 73 6126-1